

plankaart

LEGENDA

Bebouwing

- Nieuwbouw
- Renovatie, t.g.v. isolatie wordt het bouwblok rondom circa 0.15 m opgedikt en schuiven trappen en bordessen navenant op
- Sloop
- Verharding volgens de Puccinimethode, Handboek Rood
30 km/uur, Klassiek 3 nieuw: straatkolk 45 x 20, met verlaagde band
- Rijbaan
klinker, keiformaat, 200x100x80, rood-bruin, keperverband
- Parkeerplaatsen
betontegel, 300x150x80, standaard lichtgrijs, elleboogverband
markering betontegel, 300x150x80, wit (alleen bij parkeerplaatsen)
- Trottoir
betontegel, 300x300x45, standaard lichtgrijs, halfsteensverband
- Inritconstructie
betontegel, 300x300x80, standaard lichtgrijs, halfsteensverband

Beplanting volgens de Puccinimethode, Handboek Groen

- Boom bestaand, te behouden
- Gras, bloemrijk gazon (B1-B3)

Straatinrichting volgens de Puccinimethode, Handboek Rood

- Fietsnietjes
- Lichtmast*
bestaand te verplaatsen
- Drempelconstructie

Overig

- Uit te geven grond (privé/collectief)
- Hoogtemaat, bestaand en nieuw
- Plangrens

* definitief lichtplan nog vast te stellen door OVL

0 25 50 m



Google StreetView



profiel - nieuwe situatie
profiel - huidige situatie

LvD | Anna Bijnstraat

openbare ruimte | voorontwerp

plankaart & profiel

plankaart schaal 1:500
profiel schaal 1:200
formaat A2
datum 04 december 2023



Overzicht



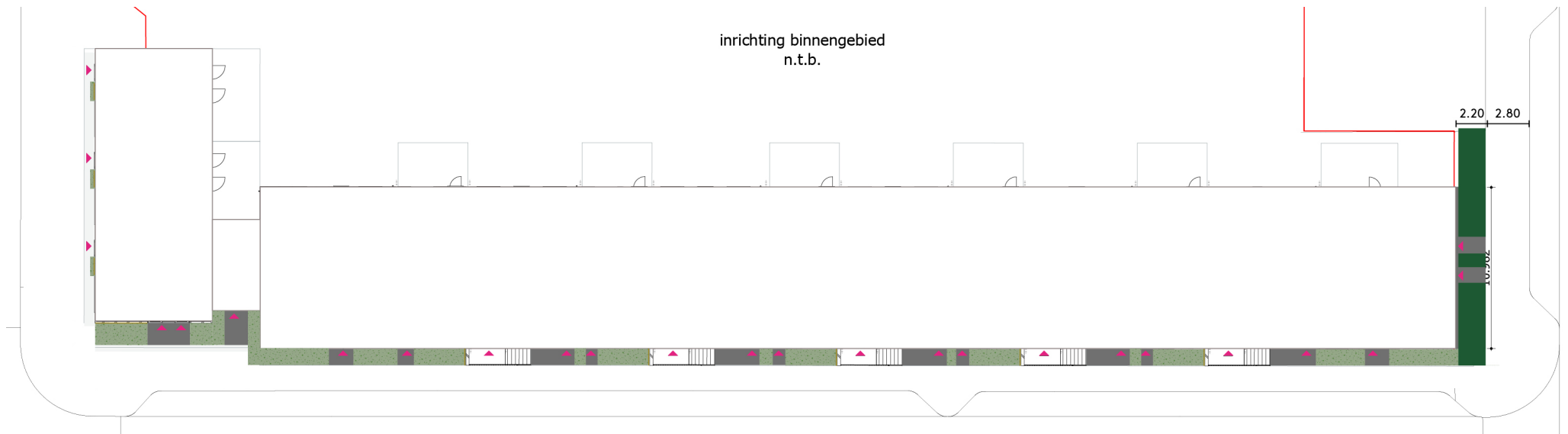
Garagewoningen



Lange zijde




Kop Lodewijk van Deyssestraat



Principe traptrellis + tuin lange zijde

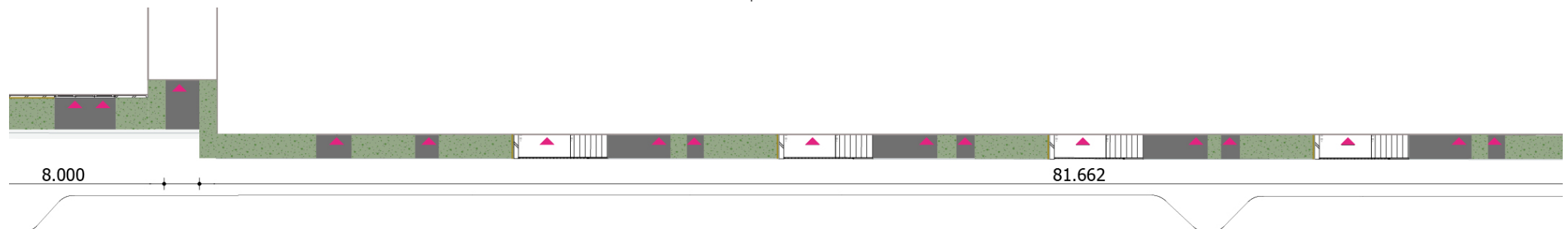
Langs de lange zijde van de F-blokken krijgt de margezone een tuinkarakter met vaste planten en een frame met klimplanten tegen de kopse kant van de trappen. Het frame is gebaseerd op de huidige vormgeving en kleurstelling van de trapleuningen. Er wordt een robuust plantensortiment toegepast met een aantrekkelijk zomer- en winterbeeld.



Vooranzicht



Perspectief straat



Anna Bijnsstraat